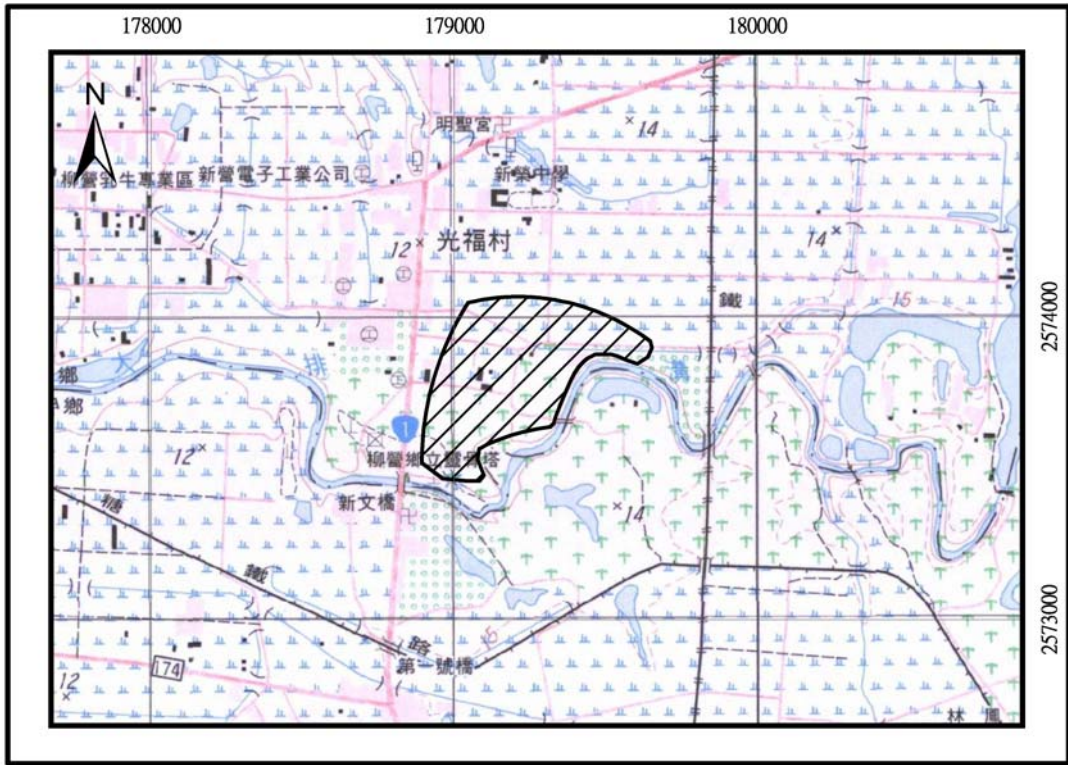







溫厝廂遺址				
代號：1104-WTP				
地理環境				
經 緯 度：	東經 120°18'32"	北緯 23°15'50"	方格座標：	E179300×N2573700m
行政隸屬：	臺南縣柳營鄉光福村			
地 理 區：	嘉南平原－急水溪沖積平原			
海拔高度：	11-13m			
所屬水系：	龜子港大排水溝（溫厝廂溪／急水溪集水區）			
相關道路：	台 1 線：295.5K			
簡 要 描 述：	遺址位於柳營聚落之南側台 1 線公路東側，其東側為柳營焚化爐及第一公墓，以龜子港大排為其東南界，地勢平緩。			
(地形圖附道路及水道並劃記範圍)				
				
遺址狀態				
遺 物 分 布：	遺物主要集中於遺址西側、登榮工廠前檳榔樹下的小水溝邊，出土夾砂紅陶片及飾有紋飾之泥質陶環，並見少量歷史時期之糖漏與「乾隆通寶」銅幣，而東側菱角田邊的地層斷面也可見不少夾砂橙色陶及黑陶，其中又以橙色陶居多，遺址北側亦可見零星散落之細碎夾砂陶片。			
面 積：	長寬大致 700m×600m，面積約 336000 m ² 。			
保 存 狀 況：	遺址因耕作、墓地及工廠興建影響而受到相當程度之破壞。			

文化類型：	蔦松文化
年 代：	約 1800-350 B.P.
遺 跡：	
遺物類別（附照片）	
文化遺物	
石 器：	
陶 器：	1. 陶罐形器、陶支腳、黑色三角環、帶穿矮圈足（許清保 2004：45-47） 2. 蔦松文化：陶腹片、罐形器、陶支腳、陶環（許清保採集、本計畫採集）、陶把、陶蓋紐、不明器物（許清保採集）
<div style="display: flex; justify-content: space-around;"> <div style="text-align: center;">  <p>圖說：蔦松文化之陶腹片（許清保採集）</p> </div> <div style="text-align: center;">  <p>圖說：蔦松文化之陶支腳、圈足（許清保採集）</p> </div> </div>	
<div style="display: flex; justify-content: space-around;"> <div style="text-align: center;">  <p>圖說：蔦松文化之陶環（許清保採集）</p> </div> <div style="text-align: center;">  <p>圖說：蔦松文化之不明器物（許清保採集）</p> </div> </div>	
骨 器：	
金 屬 器：	
其 他：	歷史時期：青花瓷片、乾隆通寶（許清保 2004：45-47）、糖漏（本計畫採集）
自然遺物	
動 物：	
植 物：	
岩 石：	
土 壤：	
其 他：	

 <p>圖說：青花瓷、硬陶及乾隆通寶（許清保採集）</p>			
遺址代表意義			
文化意義：			
歷史沿革：			
評鑑等級：	一般性遺址		
建議事項			
遺址處理：			
遺物保存：			
行政處理：	<input type="checkbox"/> 指定遺址 <input checked="" type="checkbox"/> 列冊遺址 <input type="checkbox"/> 疑似遺址		
其他：			
備 註			
研究簡史			
1. 2002 年 10 月許清保、許懷哲調查發現。 2. 2008 年 6 月 18 日本計畫鄒騰露、吳佩秦調查。			
參考文獻			
1. 2004 許清保《南瀛遺址誌》台南縣新營市：台南縣政府。			
土地管理基本資料			
定著土地地號：		總面積： 平方公尺	
使用分區（類別）：			
地號：	姓名	戶籍或連絡地址	聯絡電話
面積：			
所有人（代表）			
使用人			
管理人			

土地使用現況	
使用分區（類別）	
附近景觀：	遺址目前周遭為台 1 線通過，並建有數間工廠。
<div style="display: flex; justify-content: space-around;">   </div> <div style="display: flex; justify-content: space-around; margin-top: 5px;"> <p>圖說：遺址內之水稻田現況</p> <p>圖說：檳榔樹水溝斷面可見遺物分布</p> </div>	
使用現況：	<input type="checkbox"/> 荒廢地 <input checked="" type="checkbox"/> 農耕 <input type="checkbox"/> 景觀綠地 <input type="checkbox"/> 建築區 <input type="checkbox"/> 其他 說明：遺址目前為水稻田、菱角田、墓地、雞場及工廠用地。
<div style="display: flex; justify-content: space-around;">   </div> <div style="display: flex; justify-content: space-around; margin-top: 5px;"> <p>圖說：由北往南拍攝之菱角田田埂斷面</p> <p>圖說：地表調查照</p> </div>	
<div style="display: flex; justify-content: space-around;">   </div> <div style="display: flex; justify-content: space-around; margin-top: 5px;"> <p>圖說：地表散佈之夾砂陶片及少量陶環</p> <p>圖說：水溝邊坡可見遺物分布</p> </div>	
其他相關事項	
執行單位：台灣打里摺文化協會 計畫主持人：劉益昌 填表人：吳佩秦／顏廷仔／劉益昌	